

AGIR CHAQUE JOUR
DANS VOTRE
INTÉRÊT



ET CELUI DE LA
SOCIÉTÉ

LOIRE HAUTE-LOIRE



TERRE DE TISSEURS, TERRE D'EXCELLENCE



- Une riche **histoire textile** passée et actuelle sur 21 communes
- Des **balades dans les villages** à la découverte de ce patrimoine à l'aide d'un guide papier
- Une quinzaine d'**entreprises et d'artisans d'excellence** qui travaillent dans la filière
- **2 musées** pour découvrir cette histoire qui a façonné la vie des gens et des villages
- Une manifestation d'envergure, les **48 h de la création textile**, tous les 2 ans, qui permet de réunir tous ces savoir-faire

www.terredetisseurs.com

LES DÉTOURS
DE FOREZ-EST

LES DÉTOURS DE FOREZ-EST

L'office de tourisme vous propose un programme de visites pour découvrir les richesses du territoire, avec notamment des visites d'entreprises textiles et des balades à vélo électrique à la découverte des villages en Terre de Tisseurs.

www.visites-forez-est.com



L'opération GR® de Pays Terre de Tisseurs en Forez est financée par le Fonds européen agricole pour le développement rural



ainsi que par la Communauté de Communes Forez-Est et l'Office de Tourisme Forez-Est



Terre de Tisseurs en Forez

GR®
Pays

Boucle Donzy - Lestra

GRP®
TERRE DE TISSEURS
en Forez

2,5 jours

45 km

Bol d'air assuré pour cette boucle qui allie nature avec de beaux paysages vallonnés mais aussi patrimoine avec un passage obligé au cœur des vestiges de Donzy. Profitez-en pour découvrir une partie du parcours du Monorail.

SITUATION

Panissières, à 60 km à l'ouest de Lyon, par A 89 (sortie 35 Tarare centre), D 27, D 4, D 38 et D 60.

PARKING

Proximité Bureau d'Information Touristique



Code de balisage GR® de Pays
FFRandonnée

- Bonne direction
- Changement de direction
- Mauvaise direction

© marques déposées




• Office de Tourisme Forez-Est, Bureau d'Information Touristique de Panissières, 04 77 28 67 70, www.foez-est.com, www.rando-foez-est.com ou www.terredetisseurs.com, rando@foez-est.com, Point d'information touristique (en saison) à Violay.



Comité

• FFRandonnée Loire : 04 77 43 59 17 ou 04 77 37 28 24, www.ffrando-loire.fr, loire@ffrandonnee.fr.



© Stéphanie THIMONIER-VIAL / OT Forez-Est

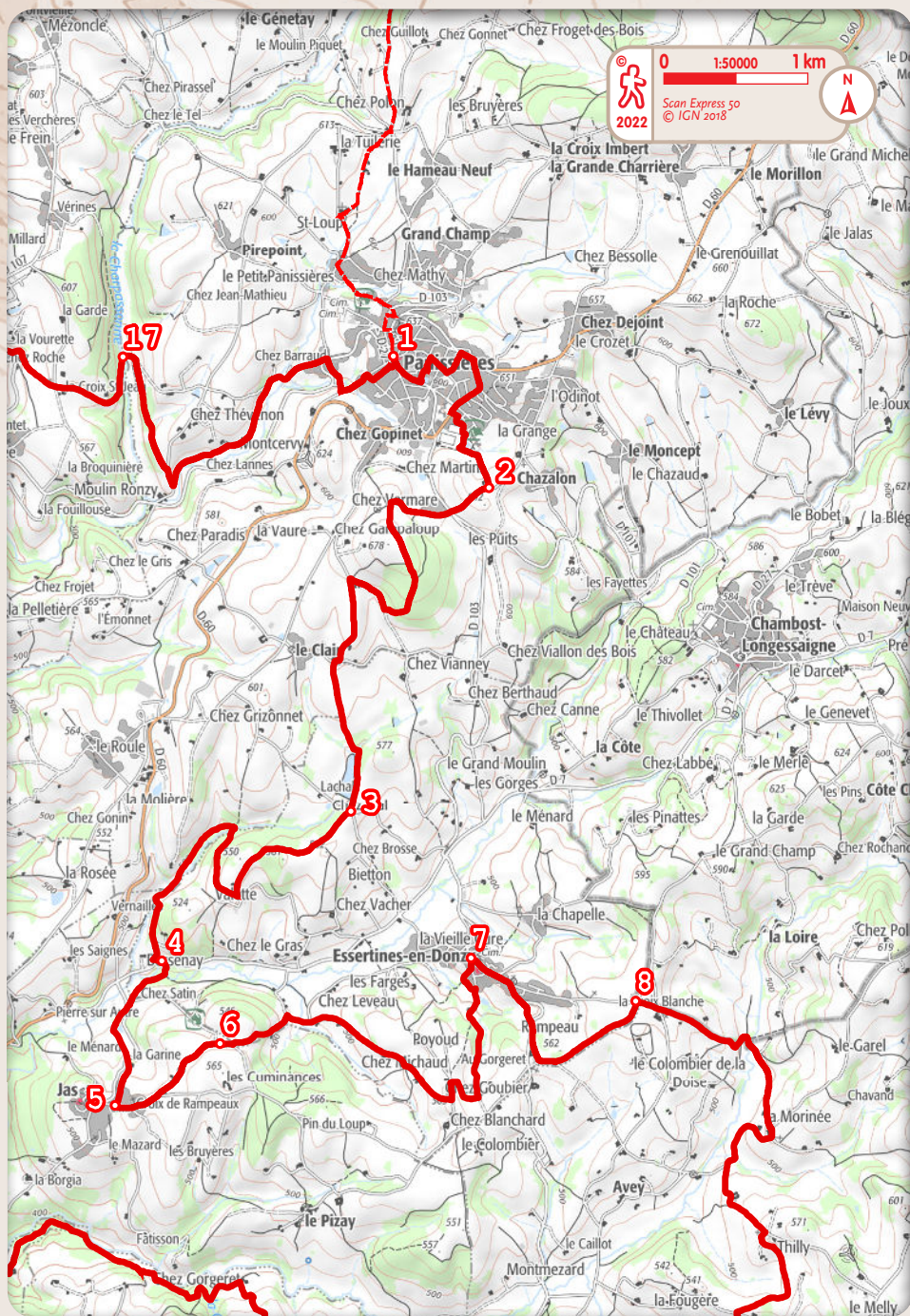
Vestiges de Donzy

TECHNIQUES

LE TISSAGE AUJOURD'HUI

Une quinzaine d'entreprises et d'artisans textiles sont toujours en activité. La plupart d'entre eux sont spécialisés dans les productions haut de gamme qui s'exportent à travers le monde entier. Les entreprises locales sont, pour certaines, indépendantes et autonomes, elles créent

leurs propres collections, les tissent, parfois les confectionnent et les commercialisent. D'autres fabriquent à façon, c'est-à-dire que des fabricants imaginent des tissus et leur passent commande pour le tissage ou la confection.


De Panissières à l'étang de la Tuilerie

6 km 1 h 35

Panissières >

1 Du Bureau d'Information Touristique (600 m), traverser le parking (WC), et poursuivre rue Aristide-Briand. Au niveau de l'étang, entrer dans le parc municipal et monter tout en haut. Prendre les quelques escaliers et suivre la rue de la Paix à droite. Après 150 m monter à gauche par le sentier. Une fois sur la place, rejoindre la maquette du [œil > Monorail] à droite et au croisement continuer sur la voie de droite. Au niveau du collège, prendre à gauche après la [œil > Ferme Seigne]. Rejoindre le sentier en contre bas à droite. Passer à droite du terrain de tennis et de l'étang. Puis suivre à gauche le sentier et rejoindre le chemin montant.



Vue sur Panissières

2 Au carrefour continuer à droite. (⚠ > Traverser) la route et poursuivre tout droit sur le chemin de terre. En haut de la colline prendre le chemin de gauche entre les haies (672 m). Dans la descente longer le bois à droite et [œil > admirer la vue sur le Pilat à gauche]. Au bout du chemin poursuivre à droite. Au croisement, suivre le chemin goudronné à gauche. À l'intersection faire quelques mètres à droite puis couper à gauche sur le sentier. Longer [œil > l'étang de la Tuilerie]. (Tables de pique-nique).

De l'étang de la Tuilerie à Jas

4,2 km 1 h 05

3 À l'intersection aller en face. Au hameau Valette, continuer à droite sur le chemin de terre le long des prés. Traverser la forêt et le ruisseau (504 m) et poursuivre sur le chemin de gauche. Traverser de nouveau le ruisseau. Après le bois, continuer tout droit sur la route.

4 Tourner à gauche sur la sente qui rejoint la route. (⚠ > Traverser) en face. Passer le long de l'ancien moulin, puis sur la passerelle. Continuer sur le chemin de droite. Traverser la route et prendre en face le chemin. Couper deux fois la D 111.1 et arriver près du bourg de Jas.

De Jas à Essertines-en-Donzy

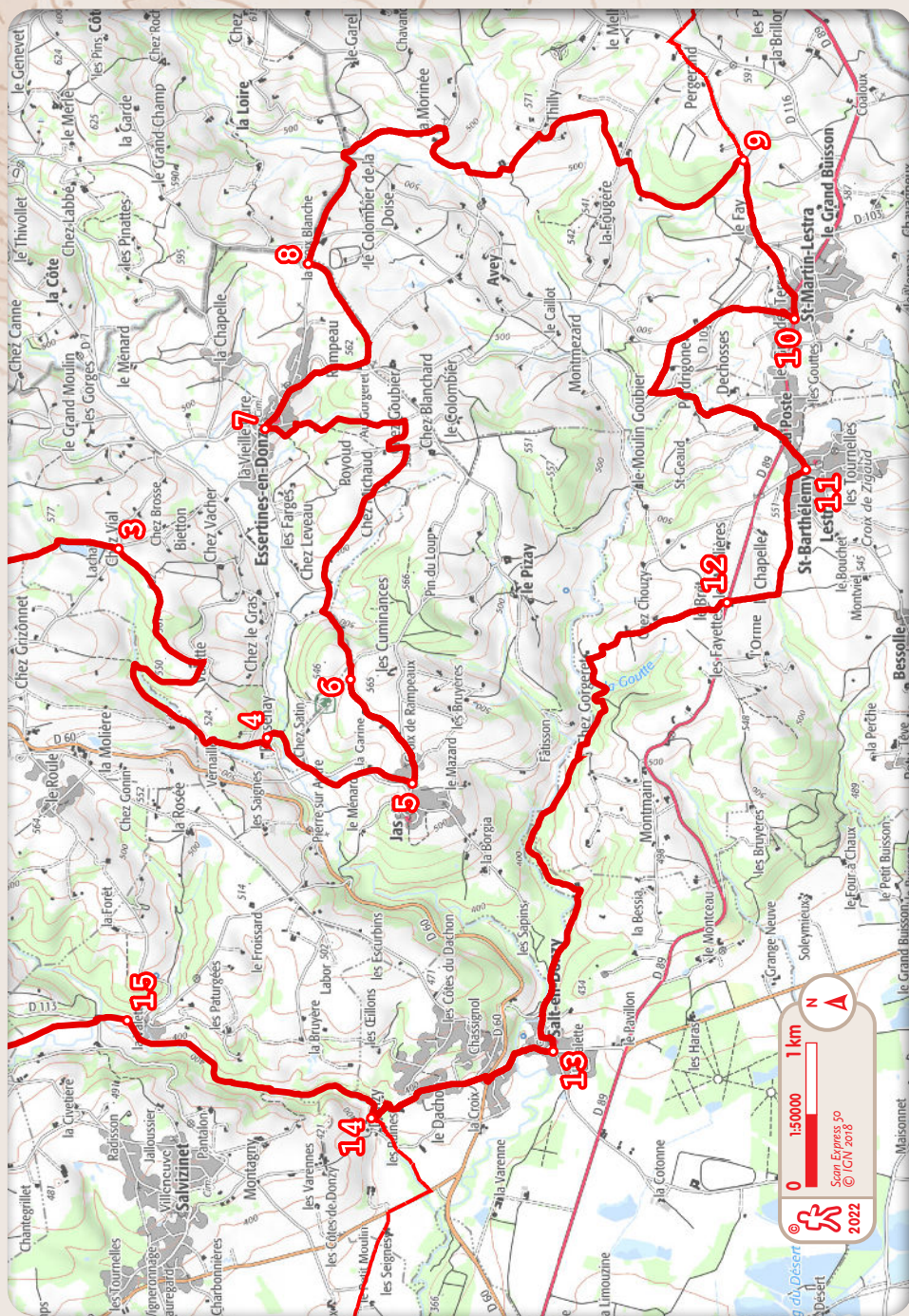
4,4 km 1 h 10

Jas >

[œil > Possibilité de faire un aller-retour à droite pour visiter le bourg de Jas : table d'orientation, château...]

5 En haut de la route, monter à gauche. Au premier et deuxième carrefour, tenir la gauche.

6 À l'intersection prendre le sentier qui longe le pré à gauche. Poursuivre sur le sentier à droite puis sur le chemin plus large toujours à droite. À la croix, monter à gauche, puis s'engager sur le sentier à droite. À la maison continuer à gauche. Arriver en bas à la salle d'animation (tables de pique-nique, WC), la contourner par la gauche par l'Allée des Sports. Remonter à droite par le sentier pentu. En haut suivre la rue à gauche et rejoindre [œil > l'église].


D'Essertines-en-Donzy à Saint-Martin-Lestra

7,9 km

2 h



Essertines-en-Donzy >

7 Monter la Route des Essarts jusqu'à la croix. À gauche se trouve [👁️ > l'ancienne usine de tissage Fayard]. Continuer sur la route principale à droite et dans le virage s'engager sur le sentier entre les prés. (⚠️ > À la route traverser) et continuer tout droit dans le pré. Après la ferme poursuivre à gauche, puis de nouveau à gauche sur le chemin.

8 À la croix continuer à droite puis tout droit. Longer le petit bois, traverser les prés et la rivière grâce à la passerelle. À la fin du sentier, poursuivre à droite sur la route (524 m). À la croix, tourner à droite et après la rivière, poursuivre à gauche. À la croix, contourner la ferme à droite par le chemin puis le petit sentier le long des prés. À l'intersection, poursuivre en face. Longer le bois.

> Le GR® 89, chemin de Montaigne, arrive à gauche de Lyon et Brussieu.

9 À la fin du bois, à l'intersection tourner à droite. Passer la rivière et rejoindre la route. À la croix aller tout droit et longer le cimetière pour rejoindre la rue principale. Suivre la rue principale à droite (576 m).

De Saint-Martin-Lestra à Saint-Barthélemy-Lestra

2,8 km

45 min



Saint-Martin-Lestra >

10 Monter derrière l'église et descendre la route. Croiser deux fois la D 103 en descendant le sentier. À Perdrigone, suivre la route de la Croix Blanche et après les maisons, tourner sur le chemin à gauche. Dans la descente, virer sur le sentier à gauche et croiser la D 103. Après le ruisseau, rejoindre les maisons de Dechosses. Laisser la route et monter par la piste à droite pour rejoindre La Poste. Près de la croix en pierre, croiser la D 89 sur le passage protégé. [👁️ > À droite, le bâtiment au grand porche est un ancien relais de poste qui a donné son nom au lieu-dit.] Entrer dans Saint-Barthélemy-Lestra (tables de pique-nique). 👁️ > Lestra est un toponyme qui correspond souvent à d'anciennes voies romaines. Saint-Martin et Saint-Barthélemy étaient sur la voie d'Aquitaine qui allait de Lyon à Bordeaux.

De Saint-Barthélemy-Lestra à Salt-en-Donzy

6 km

1 h 30

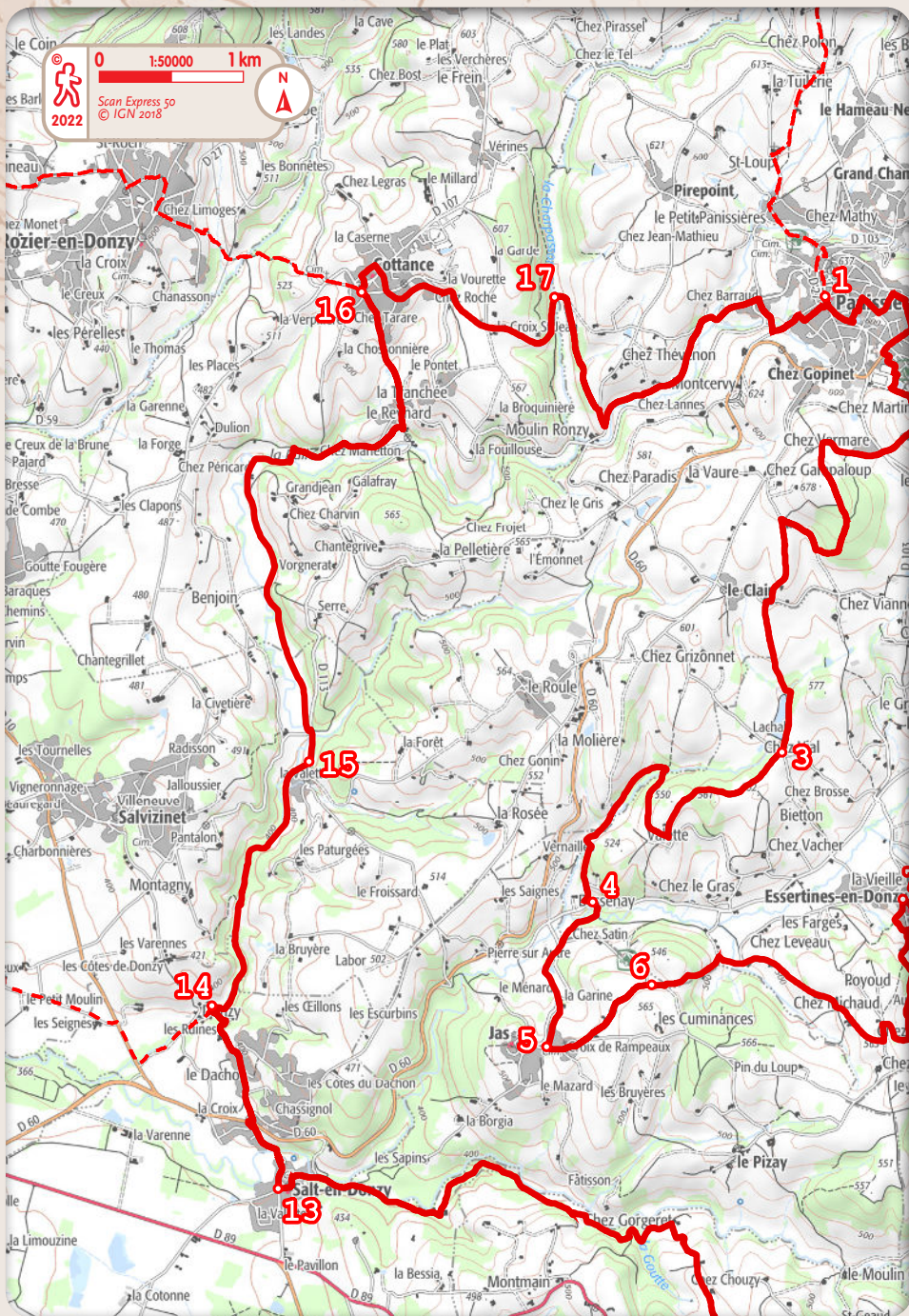


Saint-Barthélemy-Lestra >

11 Au carrefour dans le bourg, obliquer à droite sur la route de la Chapelle Saint-Roch. Avant la sortie du bourg, au sommet de la bosse, obliquer sur le Chemin de Montaigne à gauche. Au bout des maisons, descendre tout droit par le chemin, [👁️ > vue en face sur Pierre-sur-Haute (1634 m), sommet des monts du Forez]. Dans le vallon, monter à droite jusqu'à la grande route.

👁️ > L'ancienne Nationale 89 joignait Genève à Bordeaux en passant par Lyon. En référence, le chemin de Montaigne s'appelle GR® 89.

12 De la D 89, suivre le chemin de Gorgeret. Avant le hameau, tourner sur le sentier à gauche et passer les barrières. Pendant 3 km en sous-bois, continuer à flanc de coteau avec la Doise à main droite. Après la ferme en pierre et en pisé, poursuivre en rive gauche. Traverser le terrain de boules à gauche (tables de pique-nique, WC). À [👁️ > l'église romane], descendre par la rue arborée jusqu'au monument aux morts.




De Salt-en-Donzy au site médiéval de Donzy

1,6 km 25 min

Salt-en-Donzy >

13 Descendre la route principale pour franchir la Loire puis la D 60, sur le passage piéton en contrebas du carrefour. Continuer tout droit, puis à gauche chemin-de-la-Haute-Cour. [👁 > Le site médiéval est l'ancienne châtelainie de Donzy qui a donné son nom à plusieurs communes des alentours.] Passer dans le pré au-dessus du jardin médiéval. Descendre à gauche et à la chapelle, prendre les escaliers à droite pour gagner les bords de la Charpassonne (356 m).



© Stéphanie THIMONIER-VIAL / OT Forez-Est

Site médiéval de Donzy

👁 > Le château de Donzy fut dès le ^{xii}e siècle propriété des comtes du Forez, puis des Bourbons qui le relevèrent au ^{xv}e. Il fut démolé en 1603. La chapelle romane Saint-Alban date du ^xe siècle.

> Le GR® 89 continue vers l'aval et Feurs, puis Clermont-Ferrand.

Du site médiéval de Donzy à Cottance

6,7 km 1 h 45

14 Poursuivre à droite sur l'ancienne voie du [👁 > Monorail. Ce chemin de fer original fut construit de Panissières à Feurs mais abandonné suite à des essais malencontreux]. Au croisement, laisser le [👁 > Pont de Montagny] et continuer à droite jusqu'à la Valette.

👁 > Ne pas manquer de faire un aller retour (300 m) par les escaliers à droite pour admirer la chapelle de La Valette.

15 À l'intersection, poursuivre sur le chemin de gauche. Après la ferme, traverser la rivière Charpassonne et continuer sur le chemin de droite. À l'intersection, passer par les chicanes et poursuivre entre les prés. De retour sur le sentier, le suivre à gauche. [👁 > A droite les bords de la rivière Charpassonne avec tables de pique-nique et WC]. Monter au Bourg de Cottance, jusqu'à la croix (541 m).

> Pour aller à Rozier-en-Donzy voir la Randofiche® boucle Tour Matagrín repère 2

De Cottance à Panissières

5,5 km 1 h 25

Cottance >

16 À la croix, traverser et passer par le portillon en fer. Passer derrière [👁 > l'église] à côté des tables de pique-nique. [👁 > Possibilité de rejoindre la Halle des randonneurs à droite.] Traverser sur le passage aménagé et rejoindre la rue Marchand par l'impasse. Aller à droite. Au niveau de [👁 > l'ancienne usine Lauvergnat], tourner à droite. Traverser tout droit. Couper deux fois la D 27 et à la croix continuer tout droit.

17 Traverser la rivière puis suivre le chemin à droite. À la route, descendre à droite et bifurquer à gauche sur le sentier. Monter à droite jusqu'à la D 27, la suivre quelques mètres sur la gauche puis (⚠ > traverser à droite) Chemin de Montcervy. Le suivre à gauche, faire 200 m, puis emprunter le sentier à droite qui longe les habitations. Monter la rue Waldeck-Rousseau à gauche. [👁 > Ne pas oublier de visiter le Musée de la cravate et du textile].