



L'EUROPE S'ENGAGE
en région
Auvergne-Rhône-Alpes
avec le FEADER



© PHILIPPE COUTURIER

HISTOIRE, PATRIMOINE LE BERCEAU DES COLPORTEURS

Des villages de Viscomtat et autres hameaux de Celles-sur-Durolle, imaginez les brigades de colporteurs, réunis par parentèle ou voisinage, animés par le rêve de s'enrichir par leur négoce. Ils partent à pieds vers des horizons hexagonaux ou lointains, le dos ployé sous la charge de leur hotte. Ils vendent des tissus, de la coutellerie de la Montagne

thiernoise. Ils reviendront par les mêmes chemins à temps pour la récolte de leur maigre lopin de terre, voire l'année suivante si leurs pas les ont entraînés trop loin. D'un Napoléon, l'autre, ils sillonneront ainsi la France, l'Europe et les continents. Certains accumuleront quelques richesses, d'autres ne seront riches que de souvenirs.



GR®89 Chemin de Montaigne

GR®
89

Du Puy des Portes au Col de Frissonnet

3 h 35
10,2 km



Un chemin traversant des forêts le plus souvent anciennes et épousant une voie de communication antique, qui fut ensuite chemin de la Poste aux chevaux et des colporteurs locaux

SITUATION

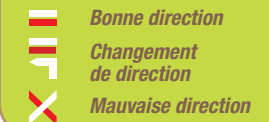
À 2,2 km à l'est de Noirétable. Voir le descriptif page 2 de la fiche pour venir de la gare de Noirétable.

PARKING

Parking possible au bord du chemin au Puy des Portes



Code de balisage GR®
FFRandonnée



© marques déposées




• Maison du tourisme du Livradois-Forez : 04 63 62 30 00, www.vacances-livradois-forez.com, 04 73 95 76 19.



Comité

• Comité départemental de Randonnée du Puy-de-Dôme : 04 73 91 94 01, puy-de-dome@ffrandonnee.fr.



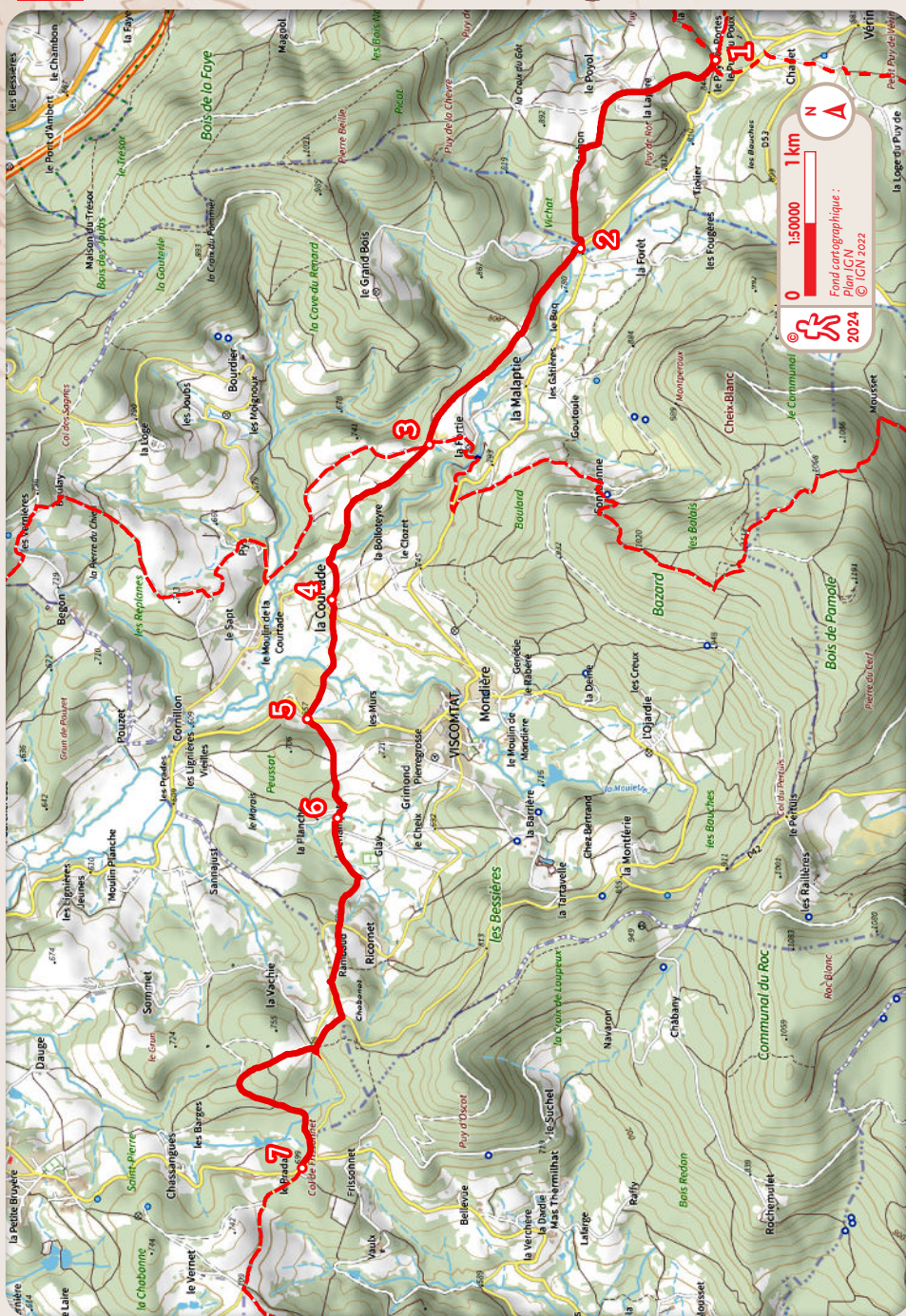
© A. Boilat

HISTOIRE, PATRIMOINE

ENTRE DEUX RELAIS DE POSTE AUX CHEVAUX

S'il n'avait pas été si pressé de rejoindre Bordeaux et si le temps avait été plus clément, Montaigne se serait sans doute arrêté dans l'une de ces « stations-service » que constituaient les relais de la poste de chevaux. A Rambaud, il aurait pu prendre une collation, se reposer un peu du voyage,

soulager les souffrances de sa maladie, jouer aux cartes, peut-être, avec un jeu fabriqué à Thiers, écouter les légendes du pays ou méditer dans la petite chapelle. Mais comme pour vous, le chemin était encore long jusqu'à sa destination ...


Du Puy des Portes à La Fortie

3,6 km 1 h 20

Hors GR® > Depuis la gare de Noirétable 2,8 km, 1 h
 Aller à gauche en sortant de la gare, puis tourner à gauche, passez sous le pont de chemin de fer puis rejoindre la D53. prendre à droite en direction de La Croix de Laye et continuer sur 1 km. À la fourche prendre à droite jusqu'au Puy des Portes

1 Poursuivre jusqu'à Vachon par la route. Elle contourne le Puy de Rôt par la droite [👁️ >>] en passant au point culminant du GR® dans les monts du Forez (880 m d'altitude) : vue à droite sur les Cornes d'Urfé XII^e- XIV^e, elles sont au sommet de la colline boisée, avec au loin de part et d'autre, les monts du Beaujolais et du Lyonnais]. En haut du hameau, descendre par le chemin à gauche pour atteindre la D 101 au pont de la Forêt qui relie les départements de la Loire et du Puy-de-Dôme.

2 En sortant du chemin venant de Vachon, prendre la route à droite sur 100m et obliquer à gauche sur le sentier.

De La Fortie au Champet

3,4 km 1 h 10

A La Fortie >

3 Après une descente raide et caillouteuse, traverser le cours d'eau en empruntant le pont à droite du sentier. Traverser le village de La Courtade.

4 Au carrefour traverser la D322, prendre le chemin en face au coin d'une maison et continuer jusqu'à la D42.

5 À la D42 tourner à gauche et emprunter le chemin à droite, et continuer jusqu'au hameau de Champet.

Du Champet au col de Frissonnet

3,2 km 1 h 05

A La Planche >

6 En entrant dans le hameau du Champet, prendre le chemin à droite juste avant une maison abandonnée. Traverser la D 321 et rejoindre le relais de poste de Rambaud. Au relais de poste, suivre la route goudronnée vers la D 321. Juste avant le carrefour, prendre le chemin à gauche jusqu'à la D 102.

À la D 102, prendre à droite et suivre la route jusqu'à la Croix des Olmes. Au carrefour prendre le chemin en face.

Au carrefour en fourche, prendre à gauche le chemin qui descend en pente douce vers le col et avant d'arriver au col, prendre le petit sentier sur la droite qui mène au croisement avec la D7 **7**